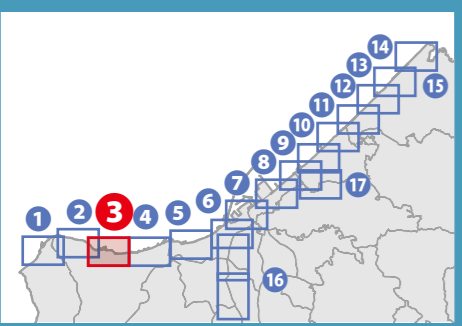
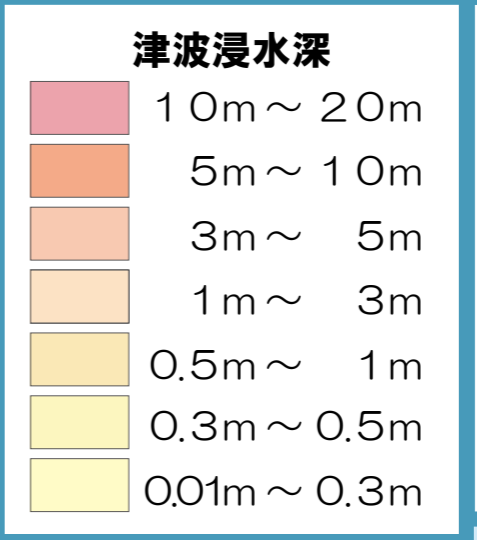
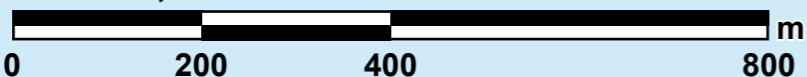


津波ハザードマップ ③ 谷浜・桑取区



縮尺 1:8,000



- その場所の海拔
- ⚡ 防災行政無線 (屋外拡声子局)
- ⚡ JR線以外の鉄道
- 1 国道
- 1 県道
- 指定緊急避難場所
- ※()内の数字は、その場所の海拔を表示
- 指定緊急避難場所兼指定避難所
- ※()内の数字は、その場所の海拔を表示

